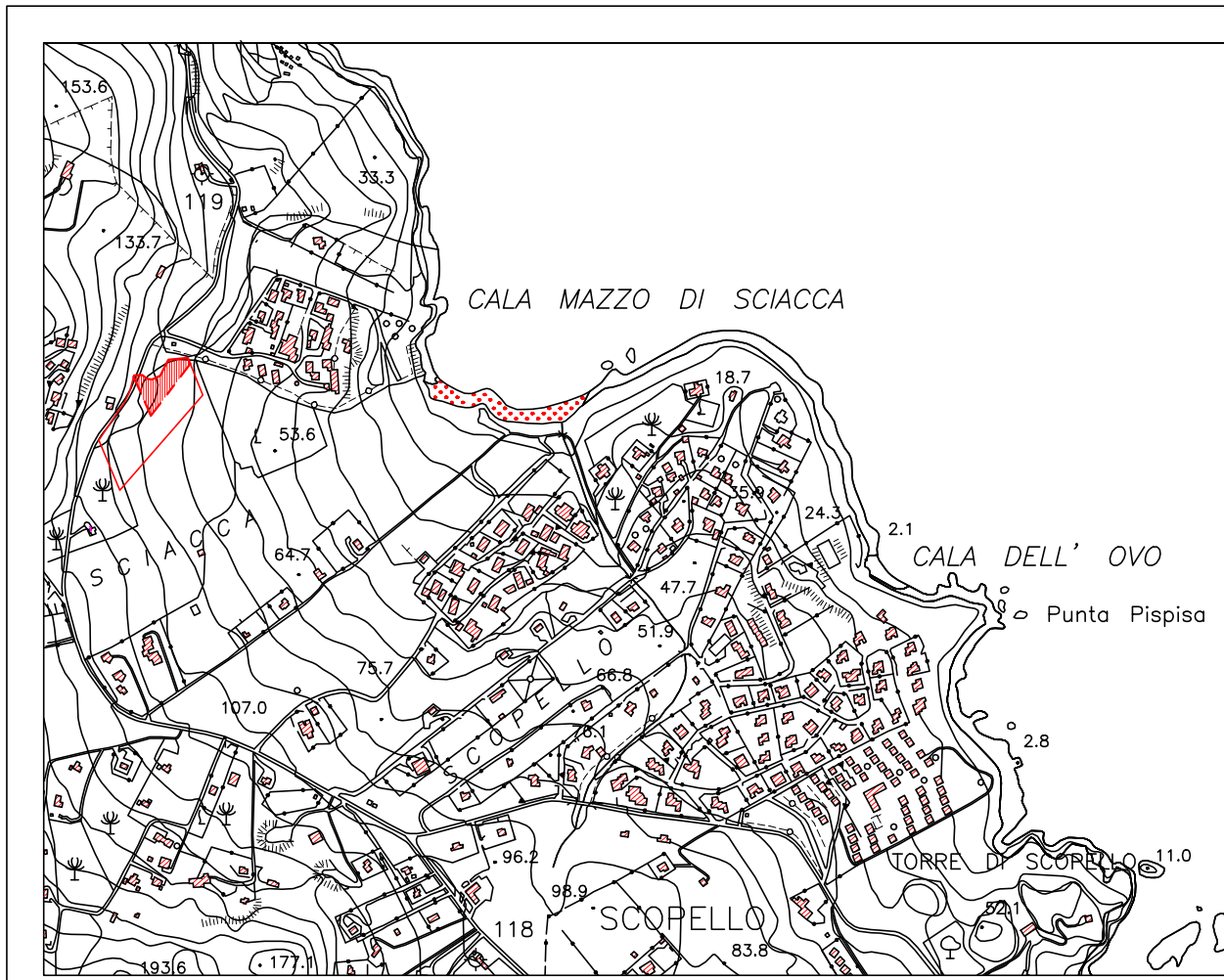
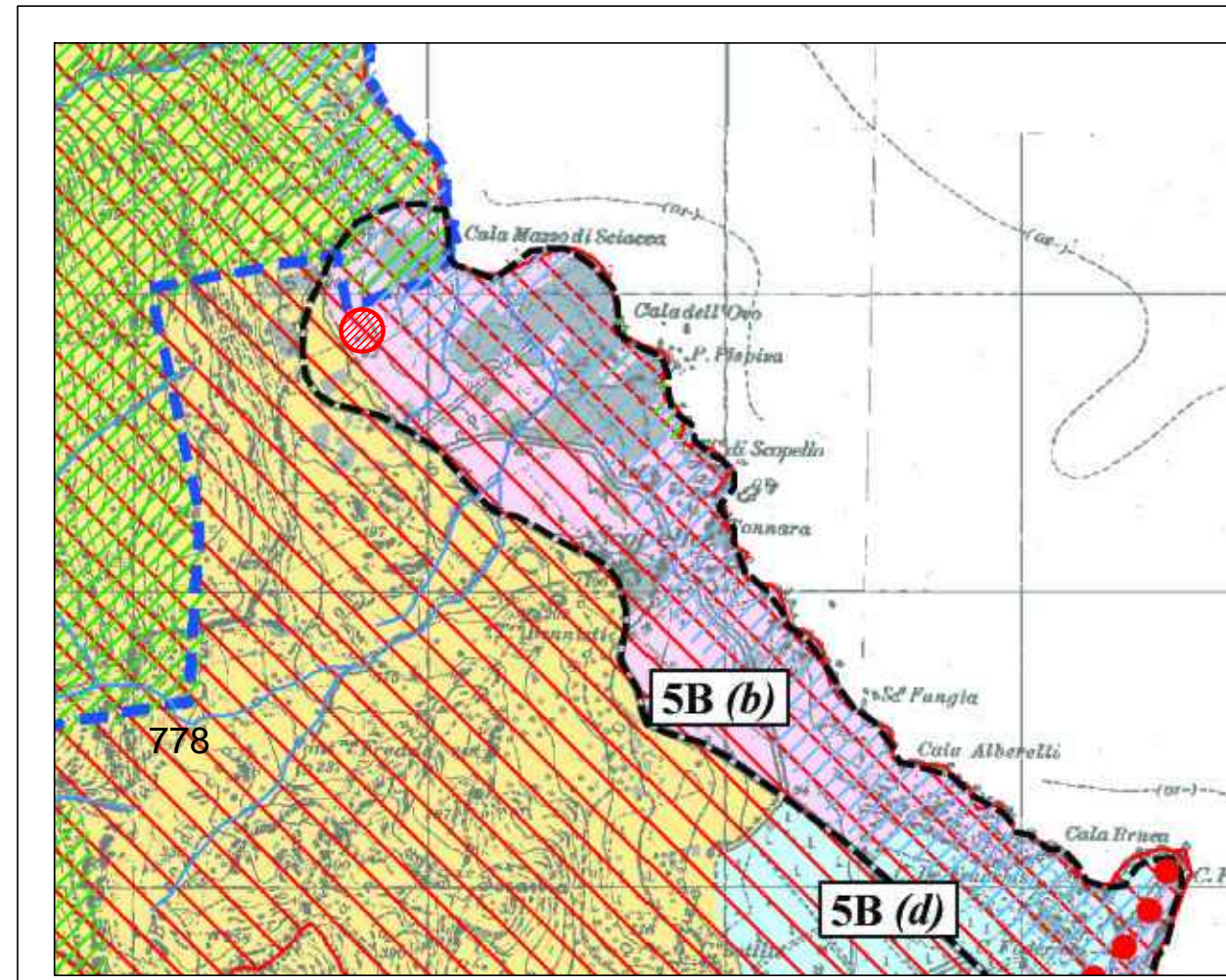


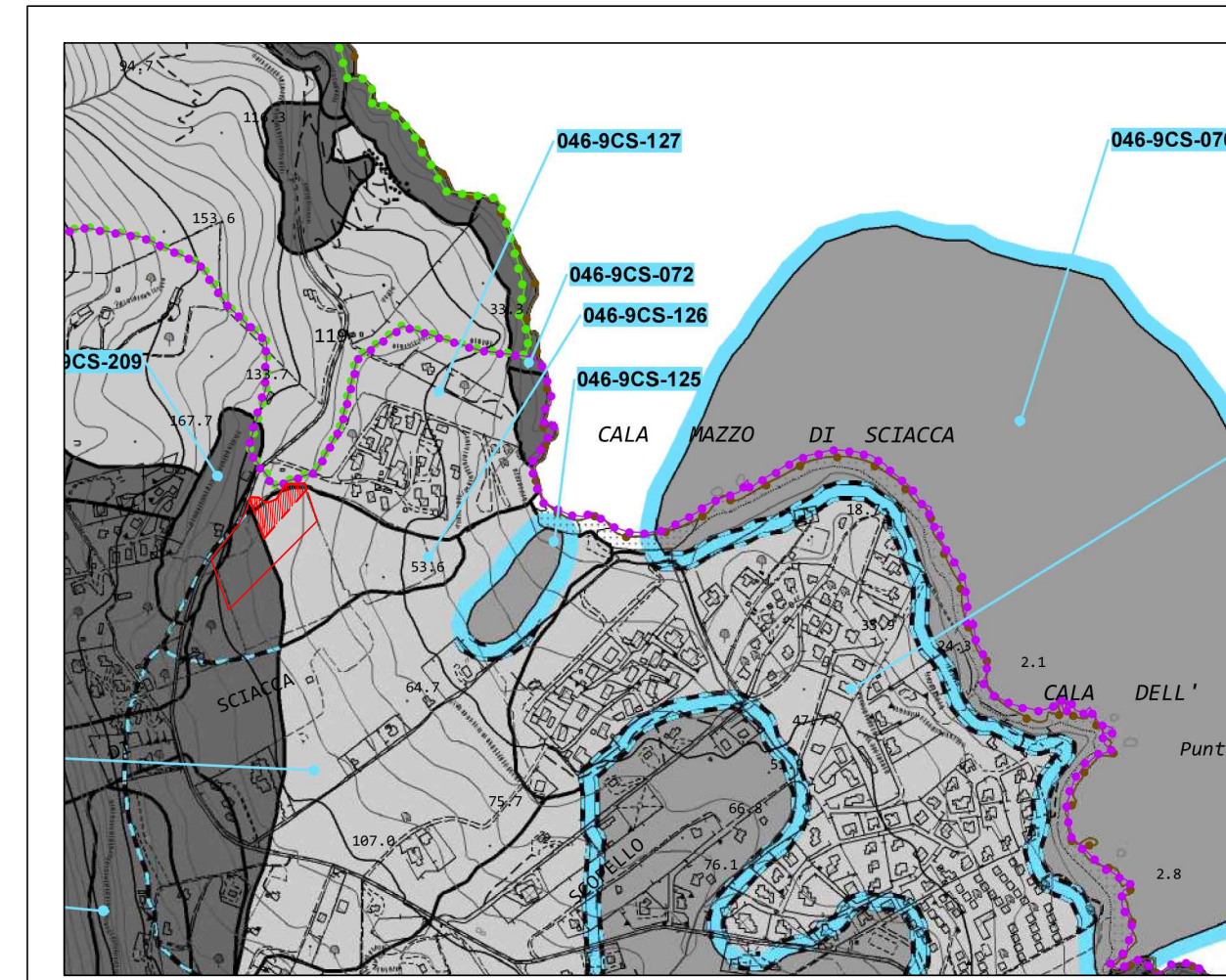
STRALCIO IGM scala 1/25000



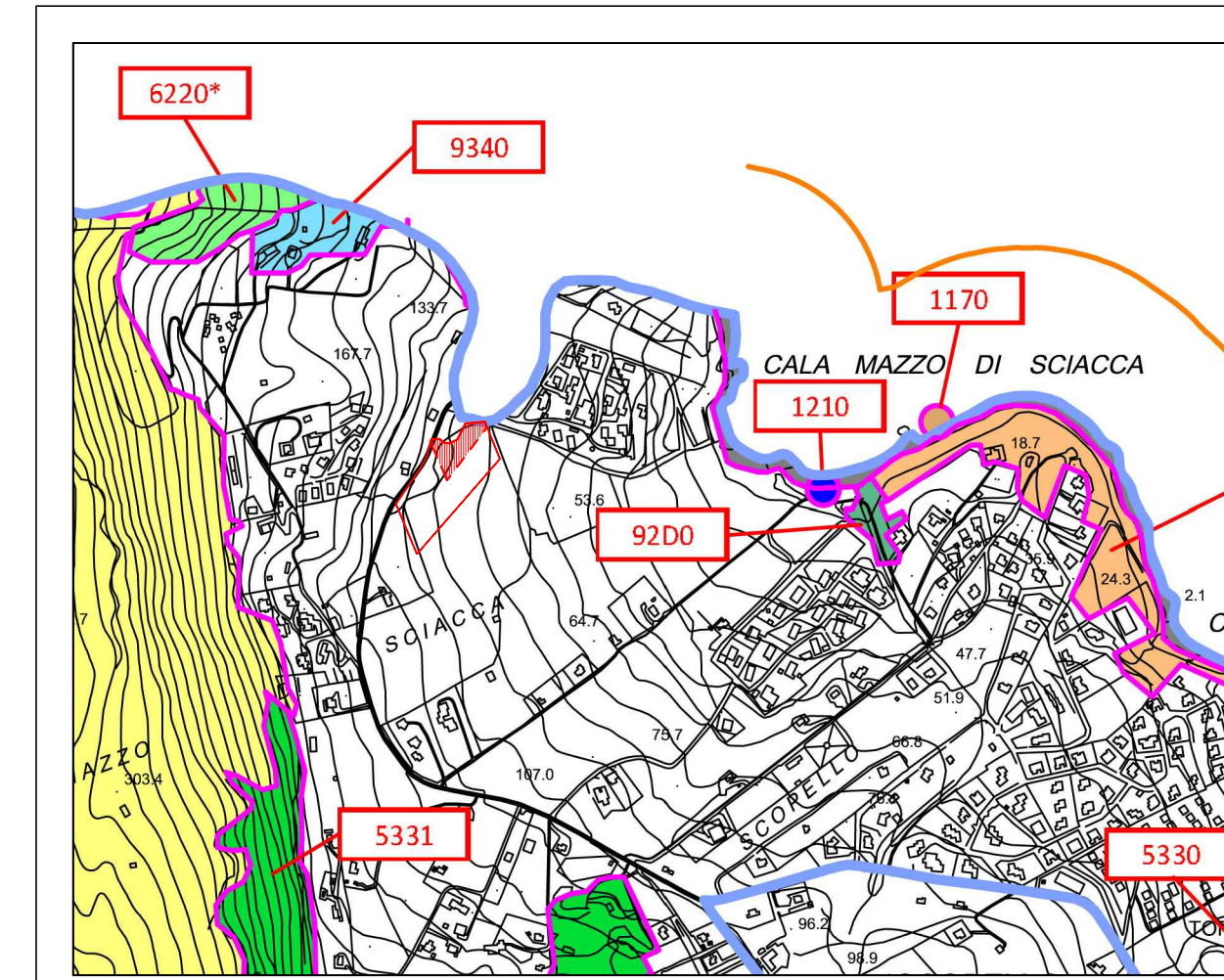
STRALCIO AEROFOTOGRAMMETRICO scala 1/10000



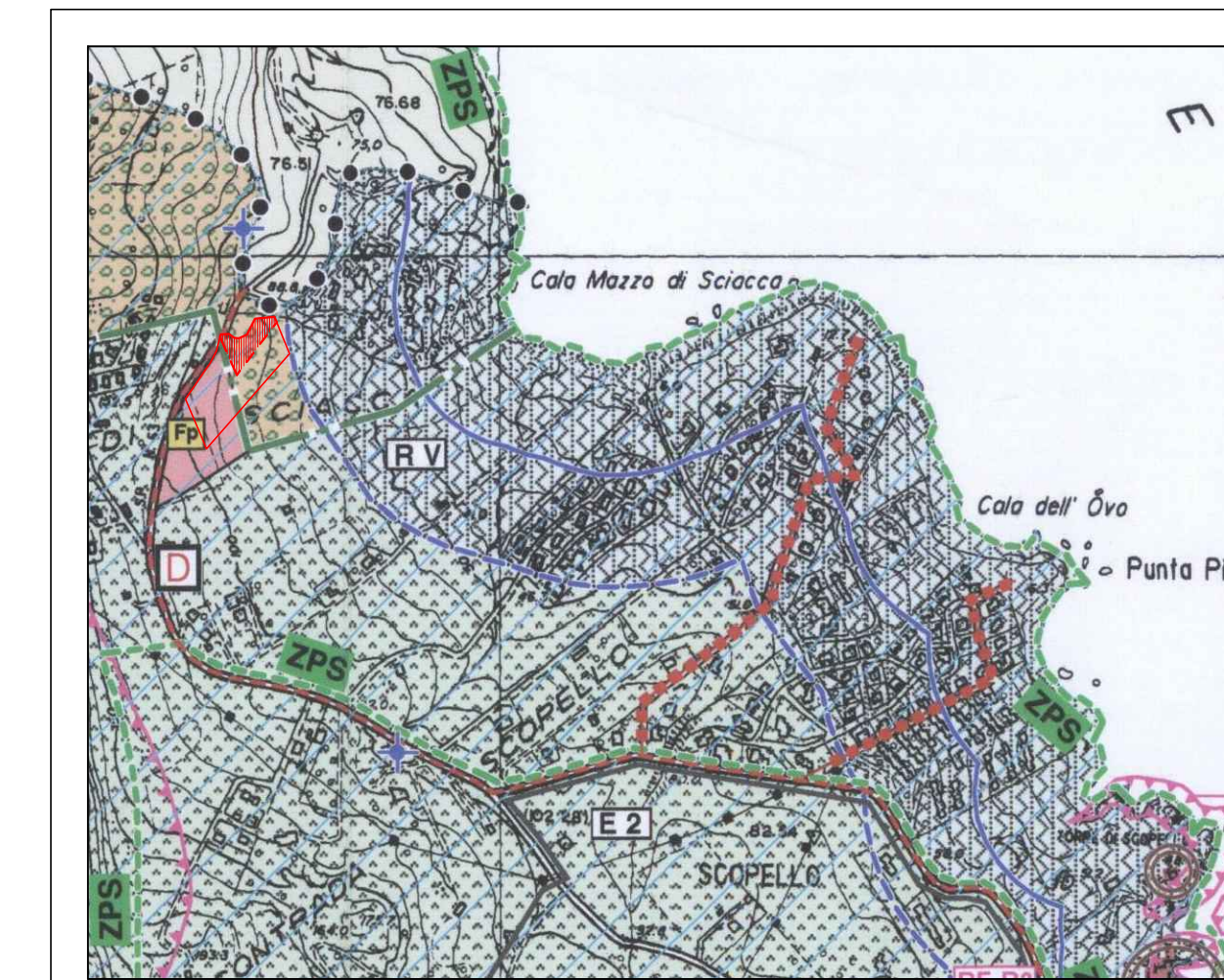
STRALCIO AMBITO 1.P.T.P.R.



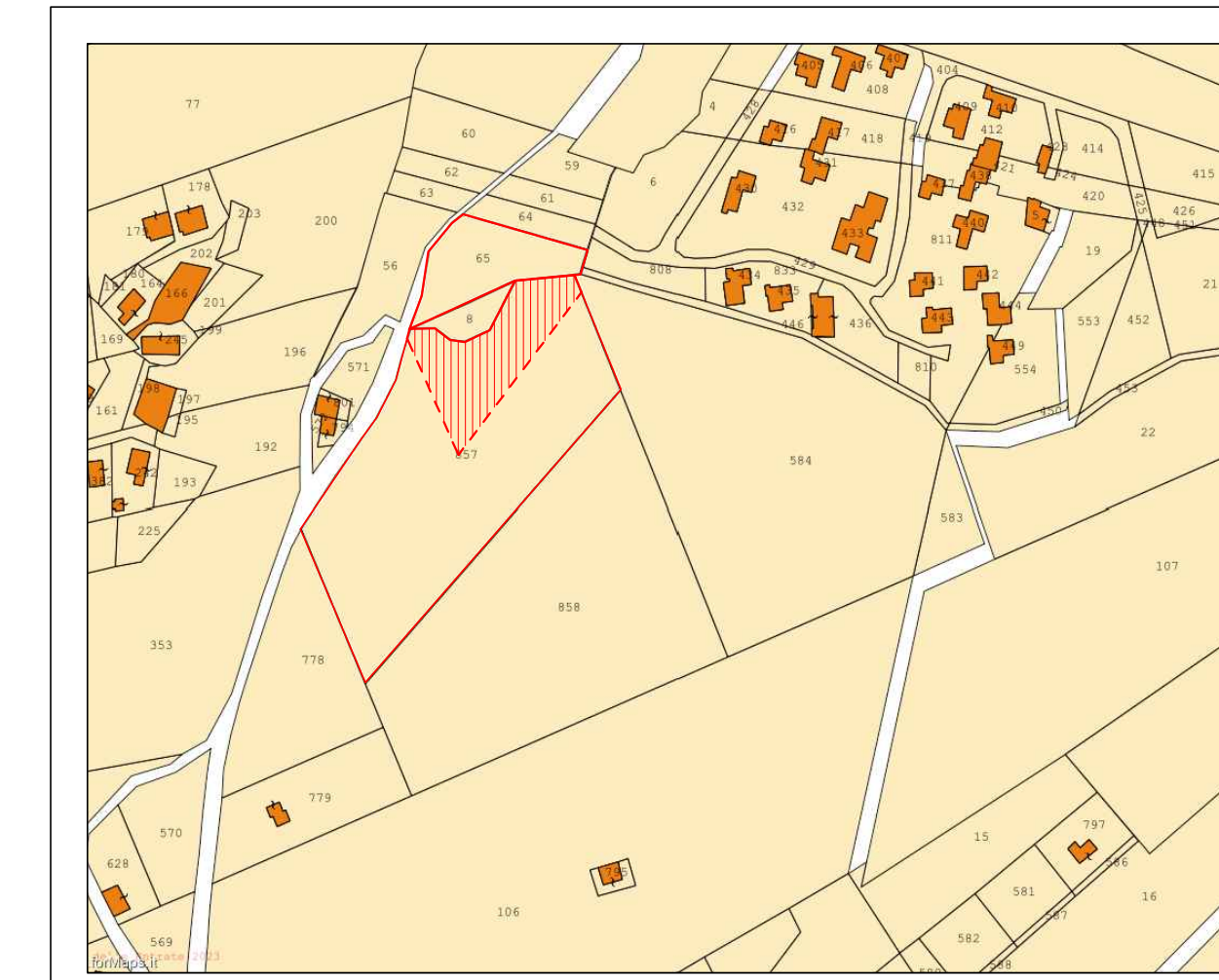
STRALCIO PAI



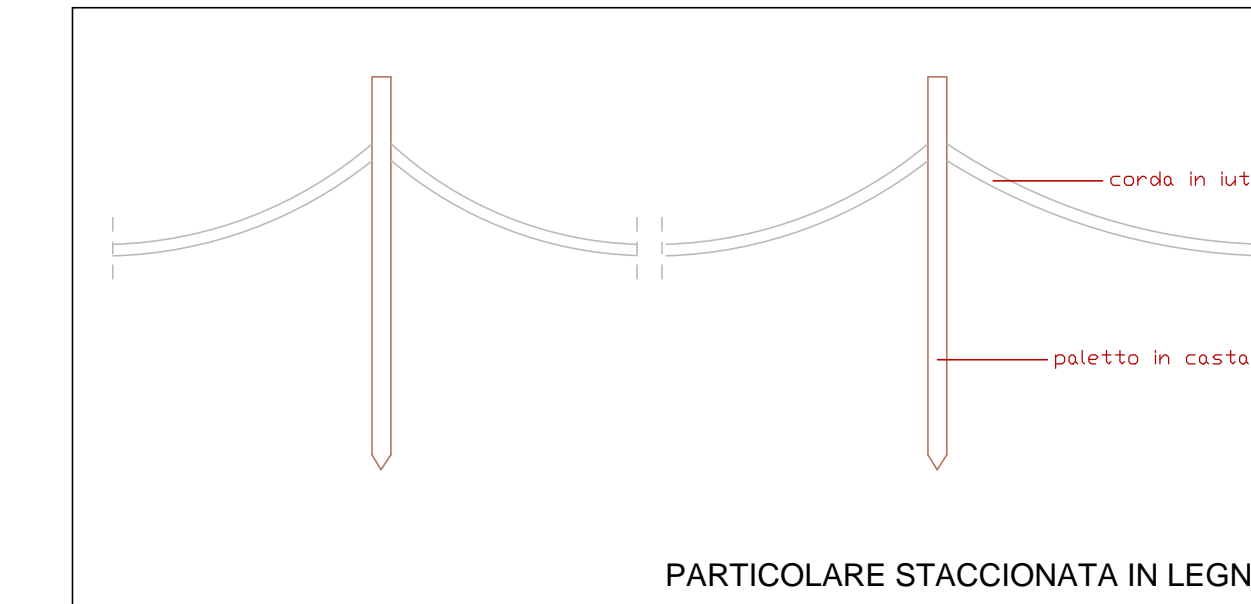
STRALCIO SIC/ZPS scala 1/10.000



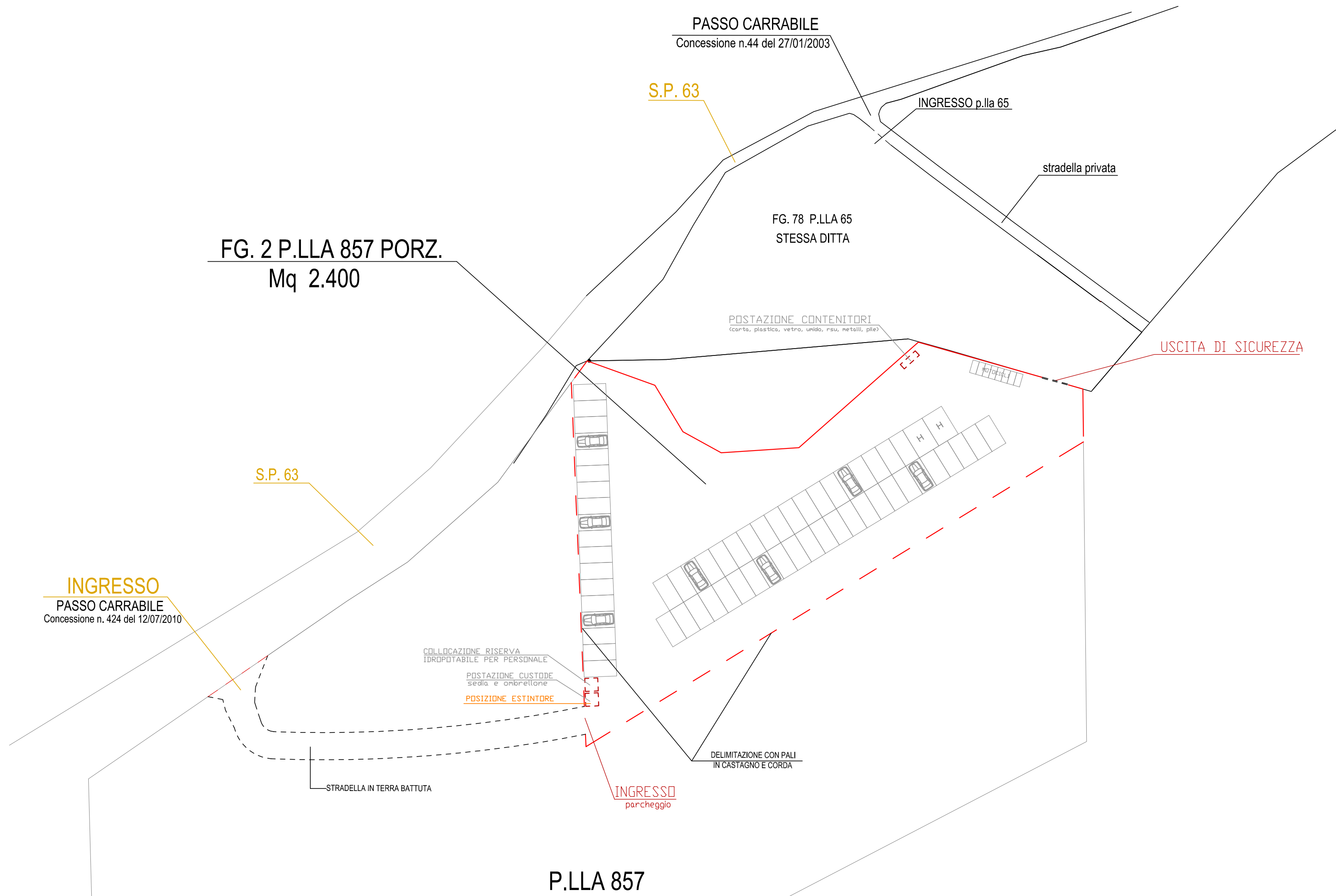
STRALCIO PRG scala 1/10000



STRALCIO CATASTALE



PARTICOLARE STACCIONATA IN LEGNO



PLANIMETRIA GENERALE  
scala 1/500

studioO L I V A

architettura urbanistica design

CDA BOCCA DELLA CARUBBA, 157C - C/MARE DEL GOLFO 092432473 EMAIL: anagi@libero.it

CITTA' DI CASTELLAMMARE DEL GOLFO

Libero Consorzio Comunale di Trapani

UTILIZZO TEMPORANEO DI UN AREA PRIVATA DA DESTINARE ALLA REALIZZAZIONE DI PARCHEGGIO NELL'ARCO DELL'ANNO SOLARE

TAVOLA SOSTITUTIVA

UBICAZIONE: c.da Scopello-Mazzo di Sciacca, fig. 2, p.lla n. 857 porz.

TAV.

2.a

SCALA: VARIE

DATA: 08/03/2024

AGGIORNAMENTO:

DITTA COMMITTENTE:

SANGIORGIO DANIELA

IL TECNICO:

ARCH. ANNA LONGO (TP 1233) (firmato digitalmente)

ELABORATO: INQUADRAMENTO TERRITORIALE

PLANIMETRIA GENERALE